

Утверждена

(наименование документа об утверждении, включая наименования органов государственной власти или

органов местного самоуправления, принявших решение об утверждении схемы или

подписавших соглашение о перераспределении земельных участков)

от _____ № _____






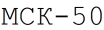



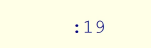
Схема расположения земельного участка или земельных участков на кадастровом плане территории

Площадь земельного участка		1 051 м ²	
Обозначение характерных точек границ	Координаты, м		
	X	Y	
1	2	3	
н1	507 612,09	2 190 551,98	
н2	507 640,87	2 190 561,34	
н3	507 648,86	2 190 563,94	
н4	507 641,21	2 190 584,71	
н5	507 639,73	2 190 588,73	
н6	507 602,42	2 190 578,21	
н1	507 612,09	2 190 551,98	



Масштаб 1:1 000

Условные обозначения:

-  - Вновь образованная часть границы, сведения о которой достаточны для определения ее местоположения
-  - Земельный участок, сведения о котором имеются в ЕГРН
-  - Объект капитального строительства
-  - Условное обозначение образуемого земельного участка
-  - Граница кадастрового квартала
-  - Система координат
-  - Вновь образованная точка, сведения о которой достаточны для определения местоположения
-  - Подъезд к образуемому участку с земель общего пользования
-  - Граница охранной зоны инженерных коммуникаций
-  - Кадастровый номер земельного участка, сведения о котором имеются в ЕГРН